



Компании. Бренды. Экспортеры. Добывающая промышленность (добыча природных ресурсов)



OZGEO

Геологическая компания «OZGEO» создана в 2002 году. Специализируется на выполнении геологоразведочных и сопутствующих работ на территории Российской Федерации и за рубежом.



ОЗГЕО



Геологическая компания «ОЗГЕО» создана в 2002 году. Специализируется на выполнении геологоразведочных и сопутствующих работ на территории Российской Федерации и за рубежом.

На основе анализа геологических данных, дешифрирования космических и аэрофотоматериалов материалы сотрудники компании проектируют и проводят полевые поисковые и разведочные работы в различных странах. Важными направлениями работы компании являются проведение геологической, технологической и экономической экспертизы горно-геологических проектов, а также геоэкологические исследования.

О компании





Поисковые работы проводятся с использованием геохимической съемки, геофизической съемки, проходки горных выработок, бурения скважин и других современных методов геологических исследований, в том числе собственной технологии дистанционного зондирования земли (complex remote sensing, CRS). Технология основана на специализированной обработке мультиспектральных космических снимков поверхности земли с анализом геолого-геофизических данных об изучаемых площадях и объектах. Инструмент позволяет выявить перспективные участки для полевых поисков и снизить затраты на геологоразведочные работы.

Благодаря многолетнему сотрудничеству с известными компаниями России, предприятиями и институтами горно-геологического сектора и машиностроительного комплекса, «ОЗГЕО» предлагает решения комплексных задач по разведке твердых полезных ископаемых, использованию энергетических и водных ресурсов, оптимальные технологии переработки минерального сырья, современные подходы к вопросам оценки и мониторинга техногенного воздействия на окружающую среду. За годы работы геологами «ОЗГЕО» выявлены и обследованы десятки месторождений, рудопроявлений и перспективных территорий различной площади, реализован ряд проектов по инженерной геологии и гидрогеологии. Основные полевые работы выполнялись в Анголе, Алжире, Гвинее, Зимбабве, Мавритании, Мадагаскаре, Марокко, Намибии

«ОЗГЕО» является последовательным сторонником продвижения на рубежные рынки передовых технологий российской геологической школы и включает в сферу своих интересов как сами минеральные ресурсы, так и их комплексное использование, охрану и защиту. В Наблюдательный совет геологической компании «ОЗГЕО» входят известные ученые, авторитетные специалисты в области геологии, горного дела и экономики. Представители компании являются членами нескольких международных организаций. Среди них – Международный конгресс промышленников и предпринимателей (МКПП), Деловой совет Россия Зимбабве и ряд других организаций по работе с зарубежными партнерами. «ОЗГЕО» – частная компания и является правообладателем товарных знаков «ОЗГЕО» и OZGEO, а также собственного логотипа.

и Эфиопии, а также в Боливии,
Венесуэле, Турции.

На рынке около

20 лет

География полевых работ

География обследования месторождений «ОЗГЕО» охватывает несколько регионов Африки и Азии. Первые исследовательские работы начались с первых лет существования компании в 2002 году. Так, в 2002-2013 годы специалисты компании приняли участие в поиске месторождений алмазов и золота на территории Анголы. В 2006 году работники «ОЗГЕО» вели поиски месторождений алмазов на юго-востоке Гвинеи, в 2010-2014 годы – россыпных месторождений золота в бассейнах рек Зимбабве, в 2012 году - в поисках месторождений золота, титаномагнетитовых месторождений и урана в Мавритании.

Компанией также проводились работы на территории таких государств, как:

Мадагаскар

2009 г.

- поиски россыпных месторождений золота в бассейне реки Ониве.




Марокко

2003-2019 гг.

- поиски золота в районе месторождения Акка;
- поиски месторождений свинца, цинка, меди, серебра и золота в районе Гемасса- Джебилет;
- поиски месторождений серебра в районе рудника Имистер в Атласе;
- поиски месторождений меди и серебра в

районе Игери в юго-западной части Атласа;
поиски месторождений кобальта в районе
рудника Бу-Аззер.



Эфиопия

2011 г.

- рекогносцировочное обследование тантал-литий- бериллиевого месторождения Кентича.



Боливия

2010 г.

- рекогносцировочное обследование литийсодержащих соляных озер (саларов).



Турция

2018 г.

- рекогносцировочное обследование золотоносных площадей.

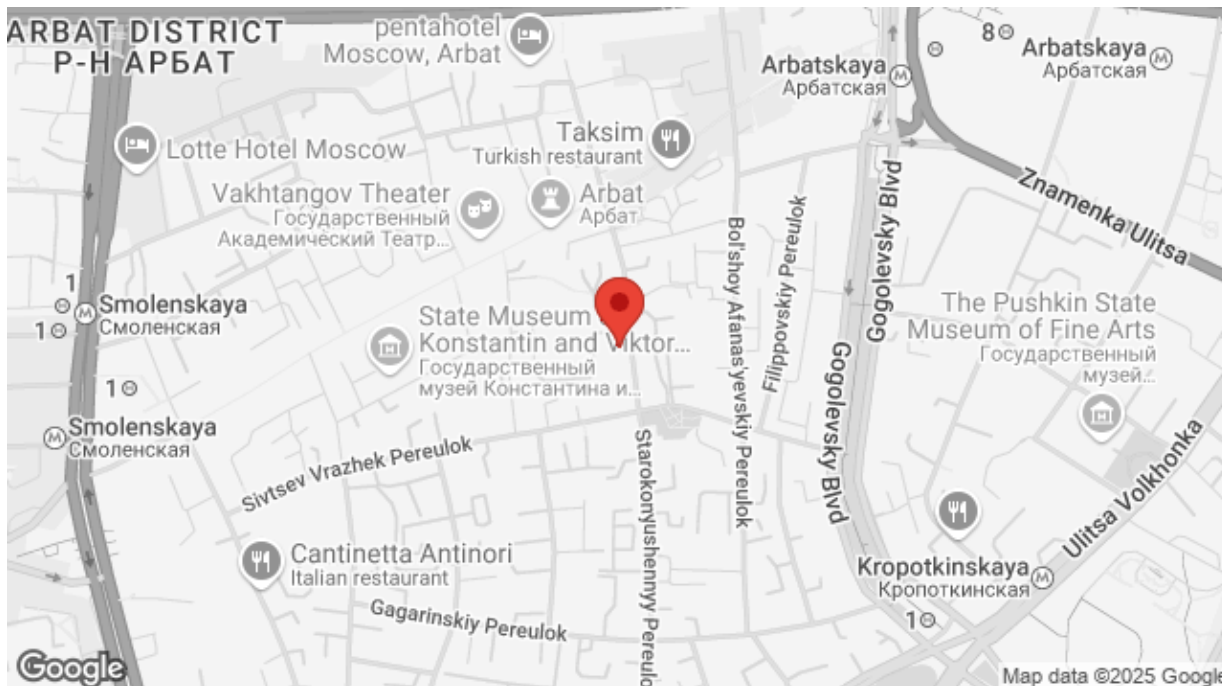


Кроме того, работы велись на территории России, специалисты компании выполняли проекты по обследованию качества дорожного покрытия неразрушающими геофизическими методами контроля.


География экспертных работ

В 2002-2019 годы по заказам государственных и частных компаний «ОЗГЕО» были подготовлены экспертные заключения о перспективности минерально-сырьевой базы на различные

Контактная информация



Старокопюшенный переулок, 33, Москва, Россия

 +7 499 241-54-10

 post@ozgeo.ru





Проект «Сделано в России» – цифровая торговая и медиаплатформа. Включает агентство деловой информации «Сделано в России» на 12 языках, а также цифровой торговый дом, осуществляющий продажу и продвижение товаров и услуг за рубеж. Зарегистрированные на платформе компании получают право на использование логотипа проекта «Сделано в России», доступ к программе лояльности, услугам и сервисам.



Страница бренда

<https://monolith.madeinrussia.ru/ru/catalog/3309>

pr@madeinrussia.ru